



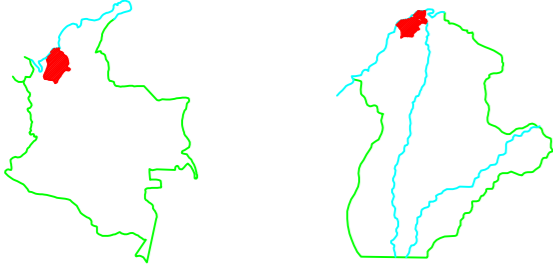


CONVENCIONES

-  ZONA DE MANGLARES.
-  ZONA DE TALUDES Y PLAYAS MARINAS.
-  MARGENES DE LOS ARROYOS-CAÑOS-RIOS Y CIENAGAS.
-  PUNTAS DE BOSQUE SECUNDARIO.




CONSULTOR: FUNGESCOL

DEPARTAMENTO DE CORDOBA
MUNICIPIO DE
SAN BERNARDO DEL VIENTO

PLAN BASICO DE
ORDENAMIENTO TERRITORIAL

**AREA DE ESPECIAL
SIGNIFICACION AMBIENTAL**

AÑO 2.002



ESCALA: 1:150.000

FUENTE CARTOGRAFICA BASICA IGAC.
AÑO 1.996

FUNGESCOL
AÑO 2.001

MAPA No.
10